






Legende; siehe auch Lageplan Plan Nr. 3

-  Verfahrensgebiet
-  Überschwemmungsgebiet HQ100
-  Überschwemmungsgebiet HQ5
-  Überschwemmungsgebiet MW

Wasserspiegellagen übernommen von:  
**HGN Hydrogeologie GmbH, Braunschweig; BS, Hydr. Nachweis Wabe - 2.18.020.8.3**

Nr.	Datum	Name	Änderungen bzw. Ergänzungen

Bearbeitet im Auftrag der Stadt Braunschweig  Dipl.-Ing. (FH) M. Lehmann Ingenieurbüro Lehmann Mithrasweg 1, 38205 Ederndorf Fon: 05303-919840 Fax: 05303-919841 0172-4288903 Mail: M.Lehmann@i-lehmann.de		Stand: September 2008 Datum Zeichner bearb. 09/08 leh gez. 09/08 phi gepr. 09/08 leh
--	--	---

Braunschweig, den Datum Unterschrift	 <b>Stadt Braunschweig</b> FB Stadtplanung und Umweltschutz Abt. Umweltschutz - Untere Naturschutzbehörde - Petritorwall 6 38118 Braunschweig 0531-470-6340	Maßstab: <b>Renaturierung der Mittelriede          nördlich der B1</b> Überschwemmungsgebiete - Planung	Plan Nr. 8 Blatt Nr. 1 von 1 Blatt Einsatz für Ursprung
--	--	---	--

Ingenieurbüro Manfred Lehmann, 34295 Ederndorf